

Ռ/Ռ Վ. Կրկուն Բանաձև-Գնորդ

Վերաբերյալ 12/4 թվ. հասցեի

բնակիչ/բնակչոհի Վերաբերյալ Վերաբերյալ  
Պեղարկայան/Կ

հեռ.՝ 098663555. 093876054 (Վերաբերյալ)

Դիմում

Դեռ օգտագործում եմ ձեր համայնքի կողմից  
Էմպլոյմենթալ ծառայության 07-003-0023-0074  
կազմակերպության համայնքում պատճառով 5  
տարեկան երաժշտական:


Դեռ օգտագործում եմ ձեր կողմից համայնքում:

Կից ներկայացնում եմ՝

Վերաբերյալ ծառայության պատճառով

Դեռ օգտագործում եմ ձեր կողմից

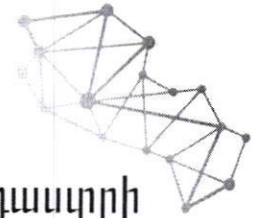
Առդիր 4 թերթ:



Օրհնող՝ Վերաբերյալ Վ. Կրկուն

« 16 » 05. 2023թ.





Կադաստրի  
կոմիտե

## ՀԱՇՎԱՌՄԱՆ (ՉԱՓԱԳՐՄԱՆ) ՏՎՅԱԼՆԵՐԻ ՄՈՒՏՔԱԳՐՄԱՆ ՏԵՂԵԿԱՆՔ

1. Սեփականատեր(ա.ա.հ)

ՄԱՐԳԻՍ ՂԱԶԱՐՅԱՆ ԺՈՐԱՅԻ

2. Հասցե

3. Հիմնական միավոր

Կոտայքի մարզ Բյուրեղավան համայնք, ք. Բյուրեղավան

4. Չափագրված հողամասի

Կադաստրային ծածկագիր- 07-003-0023-0014

5. Որակավորում ունեցող անձ(ա.ա.հ)

ՄԱՆՎԵԼ ՂՈՒԿԱՍՅԱՆ ՀՐԱՆՏԻ

6. Որակավորման վկայականի համար, տրման ամիս, ամսաթիվ

46 2011-12-15

7. Չափագրման տվյալների մուտքագրման ծածկագիր

2023FNSRGQ



8. Մուտքագրման ամիս, ամսաթիվ

2023-04-27 09:36:57

Անիվանդատներ

Բյուրեղական համայնք

Հ Ո Ղ Ա Մ Մ Ա Մ Ի Հ Ա Տ Ա Կ Ա Ճ Ա Ի Ծ

Կոտայքի մարզ Բյուրեղական համայնք, ք. Բյուրեղական

մարզ համայնք հասցե

«ՀՀ կառավարության 23.12.2005թ. N 2386-Ո որոշում

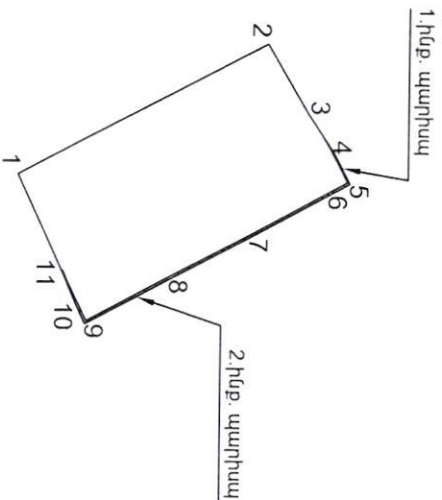
հողատիրական իրավունք

ՃԱ 1

Հաստատում են \_\_\_\_\_ 2023թ.

Համայնքի ղեկավար Կ.Տ.

ամրն ազգամուն հայրամուն



Մակերես հա	0 02076
Օճակագիր	07-003-0023-0014
Նպատակային նշանակություն	բնակավայրերի
Փորձառական նշանակություն	բն. կատ.
Լրացուցիչ նշումներ.	

Եղանակով բեկորակներ	Հողամասի հոդովանումներ	Սահմանափակում
1	8465907 4017	4464687 2032
2	8465698 6399	4464703 7280
3	8465903 3520	4464706 4940
4	8465905 7320	4464708 0770
5	8465907 8392	4464709 1983
6	8465908 5959	4464707 7951
7	8465911 4705	4464702 5910
8	8465914 2491	4464697 3087
9	8465917 2407	4464691 7597
10	8465916 1780	4464691 2382
11	8465913 8890	4464690 2320
1	8465907 4017	4464687 2032

Ստորագրություն		Ստորագրություն	Ստորագրության ամսաթիվ	Վճարված հատվածի կազմման
[Signature]		[Signature]	14.08.2023	20.04.2023



Կ.Տ

Սեփականատեր

Բյուրեղական համայնք

**Հ Ո Ղ Ա Մ Մ Ա Ս Ի Հ Ա Տ Ա Կ Ա Վ Ի Ծ**

Կոտայքի մարզ Բյուրեղական համայնք, ք. Բյուրեղական

մարզ. համայնք. հասցե

ՀՀ կառավարության 23.12.2005թ. N 2386-Վ որոշում

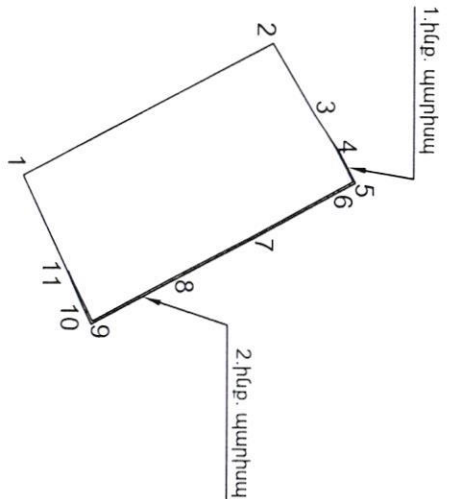
հողատիրական դիմում

2Լ. 1

Հաստատում եմ \_\_\_\_\_ . 2023թ.

Համայնքի ղեկավար Կ.Տ.

ամրակազմակերպության հարկման



Սակերես հա 0.02076

Ծածկագիր 07-003-0023-0014

Նպատակային նշանակություն բնակավայրերի

Գործարարական նշանակություն բն. կար.

Լրացուցիչ նշումներ.

Հրեղակար ծախս բեկման կետեր	Y	X	Ծածկար (ք)
1	8465907 4017	4464697 2032	18.70
2	8465898 6399	4464703 7280	5.46
3	8465903 3520	4464706 4940	2.86
4	8465905 7320	4464708 0770	2.39
5	8465907 8392	4464709 1983	1.59
6	8465908 5959	4464707 7951	5.95
7	8465911 4705	4464702 5910	5.97
8	8465914 2491	4464697 3087	6.30
9	8465917 2407	4464691 7597	1.18
10	8465916 1780	4464691 2382	2.50
11	8465913 8890	4464690 2320	7.16
1	8465907 4017	4464687 2032	

Մասշտաբ 1:500

Որակավորում ունեցող անձ

Որակավորման վկայական հավաքող

Ստորագրություն

Իրավաբանական անձի անվանումը

ՀՎՀՀ

Ստորագրություն

ամիս

ամսաթիվ

հաստատագրի կազմման

Ստորագրություն

Հ.Տ.

20.09.2023

14.09.2023

Ստորագրություն

Հ.Տ.

