

	մասին	
9.	Այլ <i>Մեք-Բյուրախեի պատրաստում</i>	<i>C</i>

Ստորագրելով այս դիմումը՝ չեմ առարկում և տալիս եմ համաձայնություն իմ կողմից հայցվող ծառայությունը ստանալու նպատակով համայնքապետարանի աշխատակազմում իմ անձնական տվյալների մշակման և օգտագործման համար:

Ես տեղյակ եմ «Անձնական տվյալների պաշտպանության մասին» ՀՀ օրենքով սահմանված իրավունքների մասին:

Ցանկանում եմ ծառայության տրամադրման հետ կապված փաստաթղթերը և/կամ ծանուցումները ստանալ

- Էլեկտրոնային փոստի միջոցով
- Ստորագրությամբ առձեռն հանձնելու միջոցով
- պատվիրված նամակով ուղարկելու միջոցով

Դիմող՝ *Սեդրակ*
(ստորագրություն)

Կ. Ներսիսյան
(դիմումատուի անուն, ազգանուն)

01 09 2023 թ.



ՀԱՅԱՍՏԱՆԻ ՀԱՆՐԱՊԵՏՈՒԹՅՈՒՆ

ՎԿԱՅԱԿԱՆ

ԱՆՇԱՐԺ ԳՈՒՅՔԻ ՆԿԱՏԱՄԱՐ ԻՐԱՎՈՒՆՔՆԵՐԻ
ՊԵՏԱԿԱՆ ԳՐԱՆՑՄԱՆ



Կադաստրի
կոմիտե

Սույն վկայականով հաստատվում է 22 մարտի 2023 թվականին գույքի նկատմամբ իրավունքների պետական գրանցման միասնական մատյանում կատարված անշարժ գույքի նկատմամբ իրավունքի պետական գրանցումը հետևյալ տվյալներով.

1. ԳՐԱՆՑՎԱԾ ԻՐԱՎՈՒՆՔԻ ՍՈՒԲՅԵԿՏ(ՆԵՐ)

ԱՇՈՏ ԱՐՐԱՀԱՄՅԱՆ ՎԱՀԱՆԻ

2. ԱՆՇԱՐԺ ԳՈՒՅՔԻ ԳՏՆՎԵԼՈՒ ՎԱՅՐԸ ԵՎ ԱՆՎԱՆՈՒՄԸ

Մարզ Կոտայք, համայնք Բյուրեղավան գյուղ Նուռնուա Դարանի թաղամասի 4-րդ փողոց 70

3. ԳՐԱՆՑՄԱՆ ՀԱՄԱՐ ՀԻՄՔ ՀԱՆԴԻՍԱՑԱԾ ՓԱՍՏԱԹՂԹԵՐԸ

Սեփականության իրավունքի վկայագիր 10.02.2023թ. ս/մ 762, ժառանգության իրավունքի վկայագիր ըստ օրենքի 10.02.2023թ. ս/մ 762

4. ՀՈՂԱՄԱՍԻ ԲՆՈՒԹԱԳՐԵՐԸ

Կադաստրային ծածկագիրը՝ 07-051-0137-0007

Մակերեսի չափը (հա)՝ 0.078

Նպատակային նշանակությունը՝ բնակավայրերի

Գործառնական նշանակությունը կամ հողատեսքը՝ Բնակելի կառուցապատման

Գրանցված իրավունքի տեսակը՝ ՍԵՓԱԿԱՆՈՒԹՅՈՒՆ

ՎԿԱՅԱԿԱՆ N 22032023-07-0051, գաղտնաբառ՝ 4CXTYDACF4HE

Փաստաթղթի իսկությունը և վավերականությունը կարող է ստուգվել Կադաստրի կոմիտեի
www.e-cadastre.am կայքէջի միջոցով

5. ՇԻՆՈՒԹՅՈՒՆՆԵՐԻ ԲՆՈՒԹԱԳՐԵՐԸ

- 1) Նպատակային նշանակությունը՝ բնակելի
- 2) Բնութագրերը ըստ առանձին շինությունների՝

Հ/Հ	Կադաստրային ծածկագիր	Տեսակ	Մակերես	Գրանցված իրավունքի տեսակ
1	07-051-0137-0007-001	Այգետնակ	156.45 քմ	ՍԵՓԱԿԱՆՈՒԹՅՈՒՆ
2	07-051-0137-0007-002	Հավարոն	15.8 քմ	ՍԵՓԱԿԱՆՈՒԹՅՈՒՆ
3	07-051-0137-0007-003	պարիսպ	3.1 քմ, 6.2 խ.մ.	ՍԵՓԱԿԱՆՈՒԹՅՈՒՆ

Լրացուցիչ նշումներ և տեղեկություններ

Գրանցումը իրականացնող պաշտոնատար անձի անունը, ազգանունը՝ ԽՈՍՐՈՎ ԻՍՐԱՅԵԼՅԱՆ

Զբաղեցրած պաշտոնը՝ Անշարժ գույքի գրանցման միասնական ստորաբաժանման անշարժ գույքի ավագ ռեգիստր

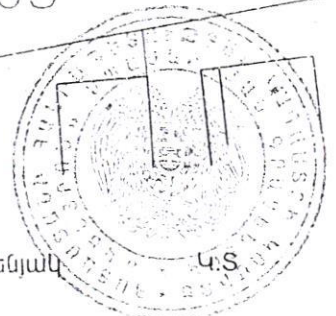
ՎԿԱՅԱԿԱՆ N 22032023-07-0051, գաղտնաբառ՝ 4CXTYDACF4HE

Փաստաթղթի իսկությունը և վավերականությունը կարող է ստուգվել Կադաստրի կոմիտեի www.e-cadastre.am կայքէջի միջոցով

Կոտայքի մարզ
Նուռնուս համայնք
Հատված կադաստրային քարտեզից
Կադաստրային ծածկագիր՝ 07-051-0137-0007
Մասշտաբ 1: 500



	Կոորդինատներ	
	X	Y
1	8465739.7179	4466635.4418
2	8465739.5009	4466635.6776
3	8465737.8458	4466637.5991
4	8465742.4589	4466641.7416
5	8465747.9993	4466646.8451
6	8465757.0051	4466652.5211
7	8465774.5225	4466622.8814
8	8465765.4102	4466607.4984
9	8465759.1764	4466614.3767
10	8465746.1376	4466628.4668



սպասարկման գրասենյակ

ՀՈՂԱՄԱՍԻ ՔԱՏԱԿԱԳԻՏ

Մարզ Կոտայք, համայնք Բյուրեղական գ.Նտրմուս

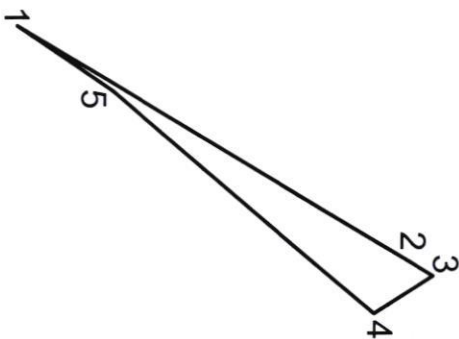
Մարզ. համայնք. հասցե

Հողահատության Դրվեր

Հաստատում են _____ 2023թ.

Համայնքի ղեկավար Կ.Տ.

ամուս. ազգանուն. Խայրատուն



Սակերես հա	0.00207
Ծածկագիր	07-051-0137-0006-ից
Նպատակային նշանակություն	Բնակավայրերի
Գործարանական նշանակություն	Այլ հողեր
Լրացուցիչ նշումներ:	

Երջարանային (բնկան) հետեր	Հողամասի		Գծային չափերը (մ)
	Կողողինսաններ	Y	
1	X	Y	17.88
2	8465765.4102	4466607.4984	1.39
3	8465774.5225	4466622.8814	2.77
4	8465775.2428	4466624.0677	13.59
5	8465776.7273	4466621.7292	4.61
1	8465767.9911	4466611.3178	
	8465765.4102	4466607.4984	

Մասշտաբ 1:500	Ստորագրություն	Հաստատված 21.08.2023
Որակավորում ունեցող անձ	Ստորագրություն	Հաստատված 21.08.2023
Որակավորման վկայականի համարը	Ստորագրություն	Հաստատված 21.08.2023
Իրավաբանական անձի անվանումը	Ստորագրություն	Հաստատված 21.08.2023
ԳԿԴԴ	Ստորագրություն	Հաստատված 21.08.2023
Ստորագրություն	Ստորագրություն	Հաստատված 21.08.2023



Կ.Տ.

Հայաստանի Հանրապետության կառավարությանն առընթեր
անշարժ գույքի կադաստրի պետական կոմիտե

Վ Կ Ա Յ Ա Կ Ա Ն N 0309

ՍՈՒՐԵՆ ՍԵՐԳԵՅԻ ՇԱԽՅԱՆԻՆ

քարտեզագրության, գեոդեզիայի, չափագրման (հաշվառման) և հողաշինարարության
գործունեության մասնագիտական որակավորման հանձնաժողովի
4 դեկտեմբերի 2013թ. եզրակացությամբ՝ արձանագրություն N 1
տրվել է

**ՔԱՐՏԵԶԱԳՐՈՂԻ, ԳԵՈԴԵԶԻՍՏԻ, ՉԱՓԱԳՐՈՂԻ
(ՀԱՇՎԱՌՈՂԻ), ՀՈՂԱՇԻՆԱՐԱՐԻ
ՈՐԱԿԱՎՈՐՈՒՄ**

ՀՀ կառավարությանն առընթեր
անշարժ գույքի կադաստրի
պետական կոմիտեի նախագահ



Ե.ՋԱԽՅԱՆ

<<05>> դեկտեմբերի 2013թ.

ՀՈՂԱՄԱՍԻ ՀԱՏԱԿԱԳԻԾ

Ձև 1

Հաստատում են _____, 2023թ. Կ.Տ.

Համայնքի ղեկավար

ամուսնու արգելում, հայրատու

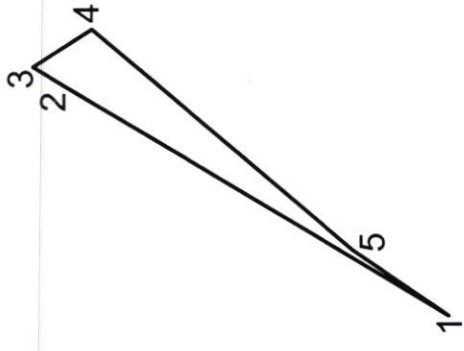
Մարզ Կոտայք, համայնք Բյուրեղական գ.Նուրնուս

Մարզ, համայնք, հասցե

Գողանարևաբերական հիմքը

Սեփականատեր

Բյուրեղական համայնք



Մակերես հա 0.00207

Ծածկագիր 07-051-0137-0006-ից

Նպատակային նշանակություն Բնակավայրերի

Գործարձանական նշանակություն Այլ հողեր

Արտադրողի նշանակումը

Երթարձանի (թվանմ) կետեր	Կողորդինասներ		Գծային չափերը (մ)
	X	Y	
1	8465765.4102	4466607.4984	17.88
2	8465774.5225	4466622.8814	1.39
3	8465775.2428	4466624.0677	2.77
4	8465776.7273	4466621.7292	13.59
5	8465767.9911	4466611.3178	4.61
1	8465765.4102	4466607.4984	

Մասշտաբ 1:500

Որակավորում ունեցող անձ

Որակավորման վկայականի համարը

Ստորագրություն

Իրավաբանական անձի անվանումը

ՀՎԲԳ

Ստորագրություն

Հափազարության 10.08.2023

Հատկագրի կազմման 21.08.2023

Կ.Տ.

<<50>> վերականգնված 2013թ.



Վ. ԱՄԱՏՅԱՆ

[Handwritten signature]

Կոնսուլտացիայի
վարչության վարչի
Վ. Ամատյանի կողմից

ՆՎԱՍՏԻՈՒԿՈՍՍ

ՎՃԱՐՆԱԿԱՆՆԱԿ (ՎՆՍՄՈՒՉՈՂ)

ՎՆՍՄՈՒՉՈՂՈՒԹՅԱՆ ՎՆՍՄՈՒՉՈՂՈՒԹՅԱՆ ՎՆՍՄՈՒՉՈՂՈՒԹՅԱՆ

ի կողմից

1 N ՎՆՍՄՈՒՉՈՂՈՒԹՅԱՆ ՎՆՍՄՈՒՉՈՂՈՒԹՅԱՆ ՎՆՍՄՈՒՉՈՂՈՒԹՅԱՆ
ՎՆՍՄՈՒՉՈՂՈՒԹՅԱՆ ՎՆՍՄՈՒՉՈՂՈՒԹՅԱՆ ՎՆՍՄՈՒՉՈՂՈՒԹՅԱՆ
ՎՆՍՄՈՒՉՈՂՈՒԹՅԱՆ ՎՆՍՄՈՒՉՈՂՈՒԹՅԱՆ ՎՆՍՄՈՒՉՈՂՈՒԹՅԱՆ

ՎՃԱՐՆԱԿԱՆՆԱԿ ՎՃԱՐՆԱԿԱՆՆԱԿ ՎՃԱՐՆԱԿԱՆՆԱԿ

6030 N ՎՃԱՐՆԱԿԱՆՆԱԿ

ՎՃԱՐՆԱԿԱՆՆԱԿ ՎՃԱՐՆԱԿԱՆՆԱԿ ՎՃԱՐՆԱԿԱՆՆԱԿ
ՎՃԱՐՆԱԿԱՆՆԱԿ ՎՃԱՐՆԱԿԱՆՆԱԿ ՎՃԱՐՆԱԿԱՆՆԱԿ